


SILEK Hünfeld **Checkliste/Legende PG Freizeit-Naherholung (Stand 07.03.2014)**


Wanderwege/Radwege

Markierung, Beschilderung – allgemein beschreiben, ggf. Fotos Problemstellen und Darstellung in Karte

 ggf. mit Nummerierung und zugeordnetem Foto

Wegezustand: Problemstellen und deren Handlungsbedarf in Karte darstellen

 schlechter Wegebelaag - Ausbau/Befestigung

 aktuell nicht begehbar - Weg freischneiden, wiederherstellen, o.ä.

Infrastruktur am Weg: Möblierung, sonstige Infrastruktur

B Bank vorhanden (Bs = sanierungsbedürftig, Bn = Neuvorschlag)

R Rastplatz (Rs = sanierungsbedürftig, Bn = Neuvorschlag)

S Schutzhütte (Ss = sanierungsbedürftig, Bn = Neuvorschlag))


G Grillplatz/-hütte (Gs = sanierungsbedürftig, Bn = Neuvorschlag))

E Einkehrmöglichkeit (Gastronomie)

Ö ÖPNV-Haltestelle (Bahnhof, Bushaltestelle)


P (Wander-) Parkplatz


Lückenschlüsse

 grüne Linie für Lückenschlüsse Radwege

 rote Linie für Lückenschlüsse Wanderweg

Attraktionen am Weg

 1 Kulturhistorische Attraktion mit Nr. (weitere Erklärung in Liste)

 1 Naturerlebnis Attraktion mit Nr. (weitere Erklärung in Liste)

Reiten

 Reitgelände